

Pirkimo sąlygų 11 priedas „Specialistų sąrašo forma ir darbinės veiklos aprašymas“

| Kvalifikacijos reikalavimo eilės numeris, kurį atitinka specialistas | Specialisto vardas ir pavardė | Specialisto darbovietė | Specialistui priskiriama pozicija | Sutikimas, ketinimų protokolai, sutartis ar kitas dokumentas įrodantis galimybę, paslaugų teikėjui laimėjus konkursą ir pasirašius viešojo pirkimo sutartį, vykdyti jam priskirtas pareigas (<i>pildoma, jei specialistas nėra tiekėjo darbuotojas</i>) |
|--|-------------------------------|------------------------|--|---|
| 1.2.1. | [REDACTED] | MGGP Aero Sp. z o.o. | Projektų vadovas | netaikoma |
| 1.2.2 | [REDACTED] | MGGP Aero Sp. z o.o. | Foto operatorius | netaikoma |
| 1.2.3 | [REDACTED] | MGGP Aero Sp. z o.o. | Nuotolinio stebėjimo duomenų analizės specialistas | netaikoma |
| 1.2.4 | [REDACTED] | MGGP Aero Sp. z o.o. | Hyper spektrinių vaizdų apdorojimo specialistas | netaikoma |
| 1.2.5 | [REDACTED] | MGGP Aero Sp. z o.o. | Dendrologas/želdinių specialistas | netaikoma |

The tenderer – MGGP Aero Sp. zo.o., declares that during the implementation of the project he will provide translation services into Lithuanian at his own expense

SPECIALISTO DARBINĖS VEIKOS APRAŠYMAS

| | Siūlomos specialisto pareigos | Projekto vadovas |
|-------------|--|---|
| | Vardas | |
| | Pavardė | |
| 1. | Reikalavimai praktinei darbo patirčiai: - per pastaruosius 3 (trejus) metus iki pasiūlymų pateikimo termino pabaigos turi būti vadovavęs bent 1 (vienam) projektui, kurio metu atlikta medžių būklės analizė nuotolinio stebėjimo metodais ne mažesnėje kaip 200 kv.km miesto teritorijoje, naudojant aerofotografinius duomenis ir lauko tyrimus. | |
| 2. | Projektas Nr. 1 | |
| 2.1. | Projekto pavadinimas, Nr., nurodyti, kaip projekto objektas atitinka keliamą reikalavimą dėl projekto turinio | See References List - Reference ID 221030 _RzeszówLM - Digital database of the commune areas of the city of Rzeszów development and dendrological inventory |
| 2.2. | Projekto vykdymo data (paslaugų teikimo laikotarpis nuo-iki) | 4.10.2022 - 30.11.2023 |
| 2.3. | Specialisto dalyvavimo projekto vykdyme laikotarpis mėnesių tikslumu | 14 months (4.10.2022- 30.11.2023) |
| 2.4. | Specialisto rolė projekte | project manager |
| 2.5. | Specialisto praktinė darbo patirtis, svarbi perkamoms Paslaugoms suteikti (<i>turi būti aiškiai nurodyta, kad siūlomas specialistas turi kvalifikaciniame reikalavime reikalaujamos patirties nurodytose srityse, t. y. nurodyti specialisto vykdytas veiklas projekte</i>) | Responsible for: project management in terms of schedule, tasks, budget, team and works coordination and contact with the client |
| 2.6. | Užsakovas, užsakovo atstovas ir jo kontaktiniai duomenys | Rzeszów City(Gmina Miasta Rzeszów), Rynek 1, Rzeszów, Poland Contact person [REDACTED] |
| 2,7 | Kita svarbi informacija (turimi atestatai, sertifikatai, aktualūs reikalavimams keliamiems pagal kvalifikacinius reikalavimus) | [REDACTED] has been employed in MGGP Aero since 2017 in the position of manager in remote-sensing departament with responsibility for project managemnts and operational activities |
| 3. | Projektas Nr. 2 (<i>atsižvelgiant į tai, keliomis projektais bus grindžiama specialisto patirtis pagal nustatytą reikalavimą, formą su informacija apie projektus pasipildyti Projektu Nr. 3 ir t.t.)</i> | |
| 3.1. | Projekto pavadinimas, Nr., nurodyti, kaip projekto objektas atitinka keliamą reikalavimą dėl projekto turinio | See References List - Reference ID220910 _Jaslo - Inventory of urban greenery in the city of Jasło |
| 3.2. | Sutarties vykdymo data (<i>paslaugų teikimo laikotarpis nuo-iki</i>) | 29.08.2022 - 29.06.2023 |

| | | |
|------|---|---|
| 3.3. | Specialisto dalyvavimo sutarties vykdyme laikotarpis mėnesių tikslumu ¹ | 10 months (29.08.2022 – 29.06.2023) |
| 3.4. | Specialisto rolė Sutartyje | project manager |
| 3.5. | Specialisto praktinė darbo patirtis, svarbi perkamoms Paslaugoms suteikti (<i>turi būti aiškiai nurodyta, kad siūlomas specialistas turi kvalifikaciniame reikalavime reikalaujamos patirties nurodytose srityse, t. y. nurodyti specialisto vykdytas veiklas Sutarties vykdymo metu</i>) | Responsible for: project management in terms of schedule, tasks, budget, team and works coordination and contact with the client |
| 3.6. | Užsakovas, užsakovo atstovas ir jo kontaktiniai duomenys | Jasło City (Miasto Jasło), 38-200 Jasło, Rynek 12, Poland Contact person: [REDACTED] |
| 3.7. | Kita svarbi informacija (turimi atestatai, sertifikatai, aktualūs reikalavimams keliamiems pagal kvalifikacinius reikalavimus) | |
| 4. | Projektas Nr. 3 (<i>atsižvelgiant į tai, keliomis projektais bus grindžiama specialisto patirtis pagal nustatytą reikalavimą, formą su informacija apie projektus papildyti Projektu Nr. 3 ir t.t.</i>) | |
| 4.1. | Projekto pavadinimas, Nr., nurodyti, kaip projekto objektas atitinka keliamą reikalavimą dėl projekto turinio | See References List 220900_Zlotow - Inventory of urban greenery in the city of Złotów |
| 4.2. | Sutarties vykdymo data (<i>paslaugų teikimo laikotarpis nuo iki</i>) | 28.07.2022 - 28.02.2023 |
| 4.3. | Specialisto dalyvavimo sutarties vykdyme laikotarpis mėnesių tikslumu | 7 months (28.07.2022 - 28.02.2023) |
| 4.4. | Specialisto rolė Sutartyje | project manager |
| 4.5. | Specialisto praktinė darbo patirtis, svarbi perkamoms Paslaugoms suteikti (<i>turi būti aiškiai nurodyta, kad siūlomas specialistas turi kvalifikaciniame reikalavime reikalaujamos patirties nurodytose srityse, t. y. nurodyti specialisto vykdytas veiklas Sutarties vykdymo metu</i>) | Responsible for: project management in terms of schedule, tasks, budget, team and works coordination and contact with the client |
| 4.6. | Užsakovas, užsakovo atstovas ir jo kontaktiniai duomenys | Złotów City (Gmina Miasta Złotów), Złotów, Aleja Piasta 1, poland Contact person: [REDACTED] |
| 4.7. | Kita svarbi informacija (turimi atestatai, sertifikatai, aktualūs reikalavimams keliamiems pagal kvalifikacinius reikalavimus) | |

¹ Perkančioji organizacija taikys taisyklę, jeigu tiekėjas nurodys, kad atitinkamas specialistas sutartyje dalyvavo nuo 2022 m. sausio 12 d. iki balandžio mėn. Patirtis bus skaičiuojama nuo sausio 12 d. imtinai iki balandžio 30 d. imtinai. Perkančioji organizacija taikys taisyklę, jeigu tiekėjas nurodys, kad atitinkamas specialistas sutartyje dalyvavo nuo 2022 m. sausio 12 d. iki balandžio 3 d. Patirtis bus skaičiuojama nuo sausio 12 d. imtinai iki balandžio 3 d. imtinai. Perkančioji organizacija taikys taisyklę, jeigu tiekėjas nurodys, kad atitinkamas specialistas sutartyje dalyvavo nuo 2022 m. sausio mėn. iki balandžio 3 d. patirtis bus skaičiuojama nuo sausio 1 d. imtinai iki balandžio 3 d. imtinai.

| | | |
|--------------|--|--|
| 5. | Projektas Nr. 4 (atsižvelgiant į tai, keliomis projektais bus grindžiama specialisto patirtis pagal nustatytą reikalavimą, formą su informacija apie projektus papildyti Projektu Nr. 3 ir t.t.) | |
| 5.1. | Projekto pavadinimas, Nr., nurodyti, kaip projekto objektas atitinka keliamą reikalavimą dėl projekto turinio | See References List 220700_Sopot Greenery management system in the area of the City of Sopot development |
| 5.2. | Sutarties vykdymo data (paslaugų teikimo laikotarpis nuo iki) | 19.05.2022-19.12.2022 |
| 5.3. | Specialisto dalyvavimo sutarties vykdyme laikotarpis mėnesių tikslumu | 7 months (28.07.2022 - 28.02.2023) |
| 65.4. | Specialisto rolė Sutartyje | project manager |
| 5.5. | Specialisto praktinė darbo patirtis, svarbi perkamoms Paslaugoms suteikti (turi būti aiškiai nurodyta, kad siūlomas specialistas turi kvalifikaciniame reikalavime reikalaujamos patirties nurodytose srityse, t. y. nurodyti specialisto vykdytas veiklas Sutarties vykdymo metu) | Responsible for: project management in terms of schedule, tasks, budget, team and works coordination and contact with the client |
| 5.6. | Užsakovas, užsakovo atstovas ir jo kontaktiniai duomenys | Sopot City (Miasto Sopot), Poland Contact person: [REDACTED] |
| 5.7. | Kita svarbi informacija (turimi atestatai, sertifikatai, aktualūs reikalavimams keliamiems pagal kvalifikacinius reikalavimus) | |
| 6. | Projektas Nr. 5 (atsižvelgiant į tai, keliomis projektais bus grindžiama specialisto patirtis pagal nustatytą reikalavimą, formą su informacija apie projektus papildyti Projektu Nr. 3 ir t.t.) | |
| 6.1. | Projekto pavadinimas, Nr., nurodyti, kaip projekto objektas atitinka keliamą reikalavimą dėl projekto turinio | See References List - Reference ID 2207103- LifeCoolCity |
| 6.2. | Sutarties vykdymo data (paslaugų teikimo laikotarpis nuo iki) | 01.01.2023-30.06.2029 |
| 6.3. | Specialisto dalyvavimo sutarties vykdyme laikotarpis mėnesių tikslumu | 17 months (01.01.2023 - till now) |
| 6.4. | Specialisto rolė Sutartyje | member of Project Management Team |
| 6.5. | Specialisto praktinė darbo patirtis, svarbi perkamoms Paslaugoms suteikti (turi būti aiškiai nurodyta, kad siūlomas specialistas turi kvalifikaciniame reikalavime reikalaujamos patirties nurodytose srityse, t. y. nurodyti specialisto vykdytas veiklas Sutarties vykdymo metu) | Responsible for the operation of Project Management Team responsible for communication with funding entities and within consortium overseeing schedule and execution of tasks |
| 6.6. | Užsakovas, užsakovo atstovas ir jo kontaktiniai duomenys | Urząd Miasta Wrocław Address: al. Ślaska 1, 54-118 Wrocław, Poland Contact person: [REDACTED] |
| 6.7. | Kita svarbi informacija (turimi atestatai, sertifikatai, aktualūs reikalavimams keliamiems pagal kvalifikacinius reikalavimus) | |

| | | |
|-------------|--|--|
| 7. | Projektas Nr. 6 (atsižvelgiant į tai, keliomis projektais bus grindžiama specialisto patirtis pagal nustatytą reikalavimą, formą su informacija apie projektus papildyti Projektu Nr. 3 ir t.t.) | |
| 7.1. | Projekto pavadinimas, Nr., nurodyti, kaip projekto objektas atitinka keliamą reikalavimą dėl projekto turinio | Project No 21300-Wrocław KMKD(see certificate: 221300-Wrocław KMKD) The project concerned the analysis of the condition of trees in the Wrocław area (trunk location, tree height, volume and crown area) using remote sensing techniques on the basis of aerial data and field measurements. Project area 292 km² |
| 7.2. | Sutarties vykdymo data (paslaugų teikimo laikotarpis nuo iki) | 15.12.2022-31.12.2022 (acceptance protocol dated: 16.01.2023) |
| 7.3. | Specialisto dalyvavimo sutarties vykdyme laikotarpis mėnesių tikslumu | 1 month |
| 7.4. | Specialisto rolė Sutartyje | project manager |
| 7.5. | Specialisto praktinė darbo patirtis, svarbi perkamoms Paslaugoms suteikti (turi būti aiškiai nurodyta, kad siūlomas specialistas turi kvalifikaciniame reikalavime reikalaujamos patirties nurodytose srityse, t. y. nurodyti specialisto vykdytas veiklas Sutarties vykdymo metu) | Responsible for: project management in terms of schedule, tasks, budget, team and works coordination and contact with the client |
| 7.6. | Užsakovas, užsakovo atstovas ir jo kontaktiniai duomenys | MPWIK (Municipal Water Supply and Sewerage Company) UL. NA GROBLI 19 50-421 WROCŁAW, Poland Contact person: [REDACTED] |
| 7.7. | Kita svarbi informacija (turimi atestatai, sertifikatai, aktualūs reikalavimams keliamiems pagal kvalifikacinius reikalavimus) | |

| | | |
|------------|--|--|
| | Siūlomos specialisto pareigos | Foto operatorius: |
| | Vardas | [REDACTED] |
| | Pavardė | [REDACTED] |
| 1. | Reikalavimai praktinei darbo patirčiai: - turi turėti ne mažesnę kaip 3 metų foto operatoriaus patirtį, atliekant paslaugas su oro kameromis ar lazeriniais skeneriais | |
| 2. | Projektas Nr. 1 | |
| 2.1 | Projekto pavadinimas, Nr., nurodyti, kaip projekto objektas atitinka keliamą reikalavimą dėl projekto turinio | ALS GUGIK 2023 Services within the project: Aerial Laserscanning (Lidar) in Poland; Products delivered: 1) Elevation data acquisition using ALS technology 2) Terrain survey of reference points |

| | | |
|------|---|---|
| | | 3) Point cloud georeferencing 4) Point cloud classification 5) Development of the intensity images, the digital terrain model and the digital surface model Area: 16 373 km ² |
| 2.2. | Projekto vykdymo data (paslaugų teikimo laikotarpis nuo-iki) | 03/2023 - 12/2023 |
| 2.3. | Specialisto dalyvavimo projekto vykdyme laikotarpis mėnesių tikslumu | 8 months (01.04.2023-30.11.2023) |
| 2.4. | Specialisto rolė projekte | Camera/ALS system operator |
| 2.5. | Specialisto praktinė darbo patirtis, svarbi perkamoms Paslaugoms suteikti (<i>turi būti aiškiai nurodyta, kad siūlomas specialistas turi kvalifikaciniame reikalavime reikalaujamos patirties nurodytose srityse, t. y. nurodyti specialisto vykdytas veiklas projekte</i>) | data acquisition: operation of the LIDAR system, data processing |
| 2.6. | Užsakovas, užsakovo atstovas ir jo kontaktiniai duomenys | Główny Urząd Geodezji i Kartografii/ Head Office of Geodesy and Cartography, Poland; Contact: Anna Bober +48 (22) 532 25 48 anna.bober@gugik.gov.pl |
| 2.7 | Kita svarbi informacija | as been employed in MGGP Aero since 2011 in the position of camera operator with responsibility for aerial data acquisition |
| 3. | Projektas Nr. 2 (<i>atsižvelgiant į tai, keliomis sutartimis/projektais bus grindžiama specialisto patirtis pagal nustatytą reikalavimą, formą su informacija apie Sutartis pasipildyti Sutartimi Nr. 3 ir t.t.)</i>) | |
| 3.1. | Projekto pavadinimas, Nr., nurodyti, kaip projekto objektas atitinka keliamą reikalavimą dėl projekto turinio | Latvia including Russia and Belarus border data acquisition - Aerial LiDAR data acquisition; Delivery of point cloud with point density of 4p/m ² ; delivery of metadata; Area: 20 475,0 km ² acquired and processed May 2017 - November 2018 |
| 3.2. | Projekto vykdymo data (paslaugų teikimo laikotarpis nuo-iki) | 05.2017-12.2018 |
| 3.3. | Specialisto dalyvavimo projekto vykdyme laikotarpis mėnesių tikslumu | 14 months (05.2017-11.2017, 05.2018-11.2018) |
| 3.4. | Specialisto rolė projekte | Camera/ALS system operator |
| 3.5. | Specialisto praktinė darbo patirtis, svarbi perkamoms Paslaugoms suteikti (<i>turi būti aiškiai nurodyta, kad siūlomas specialistas turi kvalifikaciniame reikalavime reikalaujamos patirties nurodytose srityse, t. y. nurodyti specialisto vykdytas veiklas projekte</i>) | data acquisition: operation of the LIDAR system, data processing |

| | | |
|--|--|---|
| 3.6. | Užsakovas, užsakovo atstovas ir jo kontaktiniai duomenys | Latvian Geospatial Information Agency, Ojāra Vācieša Street 43, Riga, LV-1004 |
| 3.7. | Kita svarbi informacija (turimi atestatai, sertifikatai, aktualūs reikalavimams keliamiems pagal kvalifikacinius reikalavimus) | Contact [redacted] Deputy director on geoinformation [redacted] e [redacted] |
| Projektas Nr. 3 (atsižvelgiant į tai, keliomis sutartimis/projektais bus grindžiama specialisto patirtis pagal nustatytą reikalavimą, formą su informacija apie Sutartis pasipildyti Sutartimi Nr. 3 ir t.t.) | | |
| Projekto pavadinimas, Nr., nurodyti, kaip projekto objektas atitinka keliamą reikalavimą dėl projekto turinio | | ALS Lithuania 2019-2022 Services within the project: Aerial Lasercnannig (Lidar) of Lithuania territory Products delivered: 1) Elevation data acquisition using ALS technology 2) Point cloud georeferencing 3) Point cloud classification Area: 2019: 10 020 km2 2020: 17 510 km2 2021: 6 570 km2 + 15 000 km2 2022 16 200 km2 |
| Projekto vykdymo data (paslaugų teikimo laikotarpis nuo-iki) | | 07.2019-12.2022 |
| Specialisto dalyvavimo projekto vykdyme laikotarpis mėnesių tikslumu | | 19 months (07.2019-10.2019, 06.2020-10.2020, 06.2021-10.2021, 06.2022-10.2022), |
| Specialisto rolė projekte | | Camera/ALS system operator |
| Specialisto praktinė darbo patirtis, svarbi perkamoms Paslaugoms suteikti (turi būti aiškiai nurodyta, kad siūlomas specialistas turi kvalifikaciniame reikalavime reikalaujamos patirties nurodytose srityse, t. y. nurodyti specialisto vykdytas veiklas projekte) | | data acquisition: operation of the LIDAR system, data processing |
| Užsakovas, užsakovo atstovas ir jo kontaktiniai duomenys | | NACIONALINĖ ŽEMĖS TARNYBA PRIE APLINKOS MINISTERIJOS, Lithuania [redacted] |
| Kita svarbi informacija (turimi atestatai, sertifikatai, aktualūs reikalavimams keliamiems pagal kvalifikacinius reikalavimus) | | [redacted] |

| | | |
|--|-------------------------------|--|
| | Siūlomos specialisto pareigos | Nuotolinio stebėjimo duomenų analizės specialistas |
| | Vardas | [redacted] |
| | Pavardė | [redacted] |

| | | |
|-------------|---|---|
| 1. | Reikalavimai praktinei darbo patirčiai: - per pastaruosius 3 (trejus) metus iki pasiūlymų pateikimo termino pabaigos turi būti dalyvavęs bent 1 (vienne) projekte, kurio metu nuotolinio stebėjimo duomenų pagrindu bei naudojant hyper spektrinius oro vaizdus ir LiDAR duomenis atliktas medžių kvalifikavimas ir būklės nustatymas, įvertinant ne mažiau kaip 30 augalų rūšių. | |
| 2. | Projektas Nr. 1 | |
| 2.1. | Projekto pavadinimas, Nr., nurodyti, kaip projekto objektas atitinka keliamą reikalavimą dėl projekto turinio | See References List - Reference ID 221030 _RzeszówLM - Digital database of the commune areas of the city of Rzeszów development and dendrological inventory |
| 2.2. | Projekto vykdymo data (paslaugų teikimo laikotarpis nuo-iki) | 4.10.2022 - 30.11.2023 |
| 2.3. | Specialisto dalyvavimo projekto vykdyme laikotarpis mėnesių tikslumu | 14 months (4.10.2022 - 30.11.2023) |
| 2.4. | Specialisto rolė projekte | Specialist in remote monitoring data analysis |
| 2.5. | Specialisto praktinė darbo patirtis, svarbi perkamoms Paslaugoms suteikti (<i>turi būti aiškiai nurodyta, kad siūlomas specialistas turi kvalifikaciniame reikalavime reikalaujamos patirties nurodytose srityse, t. y. nurodyti specialisto vykdytas veiklas projekte</i>) | Responsible for development of Tree Species Map and Tree Condition Map based on hyperspectral and airborne laser scanning data and botanical fieldwork |
| 2.6. | Užsakovas, užsakovo atstovas ir jo kontaktiniai duomenys | Rzeszów City(Gmina Miasta Rzeszów), Rynek 1, Rzeszów, Poland Contact person: [REDACTED] |
| | Kita svarbi informacija | [REDACTED] has been employed in MGGP Aero since 2017 in the position of remote sensing specialist |
| 3. | Projektas Nr. 2 (<i>atsižvelgiant į tai, keliomis sutartimis/projektais bus grindžiama specialisto patirtis pagal nustatytą reikalavimą, formą su informacija apie Sutartis pasipildyti Sutartimi Nr. 3 ir t.t.)</i> | |
| 3.1. | Projekto pavadinimas, Nr., nurodyti, kaip projekto objektas atitinka keliamą reikalavimą dėl projekto turinio | See References List - Reference ID 220910 _Jaslo - Inventory of urban greenery in the city of Jasło |
| 3.2. | Projekto vykdymo data (paslaugų teikimo laikotarpis nuo-iki) | 29.08.2022 - 29.06.2023 |
| 3.3. | Specialisto dalyvavimo projekto vykdyme laikotarpis mėnesių tikslumu | 10 months (29.08.2022 - 29.06.2023) |
| 3.4. | Specialisto rolė projekte | Specialist in remote monitoring data analysis |
| 3.5. | Specialisto praktinė darbo patirtis, svarbi perkamoms Paslaugoms suteikti (<i>turi būti aiškiai nurodyta, kad siūlomas specialistas turi kvalifikaciniame reikalavime reikalaujamos patirties nurodytose srityse, t. y. nurodyti specialisto vykdytas veiklas projekte</i>) | Responsible for development of Tree Species Map and Tree Condition Map based on hyperspectral and airborne laser scanning data and botanical fieldwork |


| | | |
|------|--|--|
| 3.6. | Užsakovas, užsakovo atstovas ir jo kontaktiniai duomenys | Jasło City (Miasto Jasło), 38-200 Jasło, Rynek 12, Poland Contact person: [REDACTED] |
| 4. | Projektas Nr. 3 (atsižvelgiant į tai, keliomis sutartimis/projektais bus grindžiama specialisto patirtis pagal nustatytą reikalavimą, formą su informacija apie Sutartis pasipildyti Sutartimi Nr. 3 ir t.t.) | |
| 4.1. | Projekto pavadinimas, Nr., nurodyti, kaip projekto objektas atitinka keliamą reikalavimą dėl projekto turinio | See References List 220900_Zlotow - Inventory of urban greenery in the city of Złotów |
| 4.2. | Projekto vykdymo data (paslaugų teikimo laikotarpis nuo-iki) | 28.07.2022 - 28.02.2023 |
| 4.3. | Specialisto dalyvavimo projekto vykdyme laikotarpis mėnesių tikslumu | 7 months (28.07.2022 - 28.02.2023) |
| 4.4. | Specialisto rolė projekte | Specialist in remote monitoring data analysis |
| 4.5. | Specialisto praktinė darbo patirtis, svarbi perkamoms Paslaugoms suteikti (turi būti aiškiai nurodyta, kad siūlomas specialistas turi kvalifikaciniame reikalavime reikalaujamos patirties nurodytose srityse, t. y. nurodyti specialisto vykdytas veiklas projekte) | Responsible for development of Tree Species Map and Tree Condition Map based on hyperspectral and airborne laser scanning data and botanical fieldwork |
| 4.6. | Užsakovas, užsakovo atstovas ir jo kontaktiniai duomenys | Złotów City (Gmina Miasta Złotów), Złotów, Aleja Piasta 1, Poland Contact person: [REDACTED] |
| 5. | Projektas Nr. 4 (atsižvelgiant į tai, keliomis sutartimis/projektais bus grindžiama specialisto patirtis pagal nustatytą reikalavimą, formą su informacija apie Sutartis pasipildyti Sutartimi Nr. 3 ir t.t.) | |
| 5.1. | Projekto pavadinimas, Nr., nurodyti, kaip projekto objektas atitinka keliamą reikalavimą dėl projekto turinio | See References List 220700_Sopot Greenery management system in the area of the City of Sopot development |
| 5.2. | Projekto vykdymo data (paslaugų teikimo laikotarpis nuo-iki) | 19.05.2022-19.12.2022 |
| 5.3. | Specialisto dalyvavimo projekto vykdyme laikotarpis mėnesių tikslumu | 7 months (19.05.2022-19.12.2022) |
| 5.4. | Specialisto rolė projekte | Specialist in remote monitoring data analysis |
| 5.5. | Specialisto praktinė darbo patirtis, svarbi perkamoms Paslaugoms suteikti (turi būti aiškiai nurodyta, kad siūlomas specialistas turi kvalifikaciniame reikalavime reikalaujamos patirties nurodytose srityse, t. y. nurodyti specialisto vykdytas veiklas projekte) | Responsible for development of Tree Species Map and Tree Condition Map based on hyperspectral and airborne laser scanning data and botanical fieldwork |
| 5.6. | Užsakovas, užsakovo atstovas ir jo kontaktiniai duomenys | Sopot City (Miasto Sopot), Poland Contact person: [REDACTED] |
| 6. | Projektas Nr. 5 (atsižvelgiant į tai, keliomis sutartimis/projektais bus grindžiama specialisto patirtis pagal nustatytą reikalavimą, formą su informacija apie Sutartis pasipildyti Sutartimi Nr. 3 ir t.t.) | |

| | | |
|------|---|--|
| 6.1. | Projekto pavadinimas, Nr., nurodyti, kaip projekto objektas atitinka keliamą reikalavimą dėl projekto turinio | See References List - Reference ID 2207103- LifeCoolCity |
| 6.2. | Projekto vykdymo data (paslaugų teikimo laikotarpis nuo-iki) | 01.01.2023-30.06.2029 |
| 6.3. | Specialisto dalyvavimo projekto vykdyme laikotarpis mėnesių tikslumu | 17 months (01.01.2023- till now) |
| 6.4. | Specialisto rolė projekte | Specialist in remote monitoring data analysis |
| 6.5. | Specialisto praktinė darbo patirtis, svarbi perkamoms Paslaugoms suteikti (<i>turi būti aiškiai nurodyta, kad siūlomas specialistas turi kvalifikaciniame reikalavime reikalaujamos patirties nurodytose srityse, t. y. nurodyti specialisto vykdytas veiklas projekte</i>) | Responsible for development of Tree Species Map and Tree Condition Map based on hyperspectral and airborne laser scanning data and botanical fieldwork |
| 6.6. | Užsakovas, užsakovo atstovas ir jo kontaktiniai duomenys | Urząd Miasta Wrocław Address: al. Ślaska 1, 54-118 Wrocław, Poland Contact person: [REDACTED] |

| | | |
|------|--|--|
| | Siūlomos specialisto pareigos | Hyper spektrinių vaizdų apdorojimo specialistas |
| | Vardas | [REDACTED] |
| | Pavardė | [REDACTED] |
| 1. | Reikalavimai praktinei darbo patirčiai: - turi turėti ne mažesnę kaip 3 metų darbo patirtį, apdorojant hyper spektrinių vaizdų nuotraukas bei atliekant hyper spektrinių vaizdų VNIR ir SWIR geometrines, radiometrines, atmosferos korekcijas, remiantis atliktais lauko spektriniais matavimais ne mažesnėje kaip 200 kv.km miesto teritorijoje. | |
| 2. | Projektas Nr. 1 | |
| 2.1 | Projekto pavadinimas, Nr., nurodyti, kaip projekto objektas atitinka keliamą reikalavimą dėl projekto turinio | See References List - Reference ID 221030 _RzeszówLM - Digital database of the commune areas of the city of Rzeszów development and dendrological inventory |
| 2.2. | Projekto vykdymo data (paslaugų teikimo laikotarpis nuo-iki) | 4.10.2022 - 30.11.2023 |
| 2.3. | Specialisto dalyvavimo projekto vykdyme laikotarpis mėnesių tikslumu | 14 months (4.10.2022 - 30.11.2023) |
| 2.4. | Specialisto rolė projekte | Hyperspectral data processing specialist |
| 2.5. | Specialisto praktinė darbo patirtis, svarbi perkamoms Paslaugoms suteikti (<i>turi būti aiškiai nurodyta, kad siūlomas specialistas turi kvalifikaciniame reikalavime reikalaujamos patirties nurodytose srityse, t. y. nurodyti specialisto vykdytas veiklas projekte</i>) | Responsible for processing of airborne hyperspectral data and performing VNIR and SWIR geometric, radiometric, atmospheric corrections of hyper-spectral images based on field spectral measurements |
| 2.6. | Užsakovas, užsakovo atstovas ir jo kontaktiniai duomenys | Rzeszów City(Gmina Miasta Rzeszów), Rynek 1, Rzeszów, Poland |

| | | |
|-------------|--|---|
| | | Contact person: [REDACTED] |
| | Kita svarbi informacija | [REDACTED] Since her employment in the position of Specialist in hyperspectral data production management in MGGP Aero in 2019 has been a key staff member in numerous projects with responsibility for processing hyper-spectral images and performing VNIR and SWIR geometric, radiometric, atmospheric corrections of hyper-spectral images, based on field spectral measurements performed in an urban area |
| 3. | Projektas Nr. 2 (atsižvelgiant į tai, keliomis sutartimis/projektais bus grindžiama specialisto patirtis pagal nustatytą reikalavimą, formą su informacija apie Sutartis pasipildyti Sutartimi Nr. 3 ir t.t.) | |
| 3.1. | Projekto pavadinimas, Nr., nurodyti, kaip projekto objektas atitinka keliamą reikalavimą dėl projekto turinio | See References List - Reference ID 220910_Jaslo - Inventory of urban greenery in the city of Jasło |
| 3.2. | Projekto vykdymo data (paslaugų teikimo laikotarpis nuo-iki) | 29.08.2022 - 29.06.2023 |
| 3.3. | Specialisto dalyvavimo projekto vykdyme laikotarpis mėnesių tikslumu | 10 months (29.08.2022 - 29.06.2023) |
| 3.4. | Specialisto rolė projekte | Hyperspectral data processing specialist |
| 3.5. | Specialisto praktinė darbo patirtis, svarbi perkamoms Paslaugoms suteikti (turi būti aiškiai nurodyta, kad siūlomas specialistas turi kvalifikaciniame reikalavime reikalaujamos patirties nurodytose srityse, t. y. nurodyti specialisto vykdytas veiklas projekte) | Responsible for processing of airborne hyperspectral data and performing VNIR and SWIR geometric, radiometric, atmospheric corrections of hyper-spectral images based on field spectral measurements |
| 3.6. | Užsakovas, užsakovo atstovas ir jo kontaktiniai duomenys | Jasło City (Miasto Jasło), 38-200 Jasło, Rynek 12, Poland Contact person: [REDACTED] |
| 4. | Projektas Nr. 3 (atsižvelgiant į tai, keliomis sutartimis/projektais bus grindžiama specialisto patirtis pagal nustatytą reikalavimą, formą su informacija apie Sutartis pasipildyti Sutartimi Nr. 3 ir t.t.) | |
| 4.1. | Projekto pavadinimas, Nr., nurodyti, kaip projekto objektas atitinka keliamą reikalavimą dėl projekto turinio | See References List – Project ID 220900_Zlotow - Inventory of urban greenery in the city of Złotów |
| 4.2. | Projekto vykdymo data (paslaugų teikimo laikotarpis nuo-iki) | 28.07.2022 - 28.02.2023 |
| 4.3. | Specialisto dalyvavimo projekto vykdyme laikotarpis mėnesių tikslumu | 7 months (28.07.2022 - 28.02.2023) |
| 4.4. | Specialisto rolė projekte | Hyperspectral data processing specialist |

| | | |
|------|---|--|
| 4.5. | Specialisto praktinė darbo patirtis, svarbi perkamoms Paslaugoms suteikti <i>(turi būti aiškiai nurodyta, kad siūlomas specialistas turi kvalifikaciniame reikalavime reikalaujamos patirties nurodytose srityse, t. y. nurodyti specialisto vykdytas veiklas projekte)</i> | Responsible for processing of airborne hyperspectral data and performing VNIR and SWIR geometric, radiometric, atmospheric corrections of hyper-spectral images based on field spectral measurements |
| 4.6. | Užsakovas, užsakovo atstovas ir jo kontaktiniai duomenys | Złotów City (Gmina Miasta Złotów), Złotów, Aleja Piasta 1, Poland Contact person: [REDACTED] |
| 5. | Projektas Nr. 4 <i>(atsižvelgiant į tai, keliomis sutartimis/projektais bus grindžiama specialisto patirtis pagal nustatytą reikalavimą, formą su informacija apie Sutartis pasipildyti Sutartimi Nr. 3 ir t.t.)</i> | |
| 5.1. | Projekto pavadinimas, Nr., nurodyti, kaip projekto objektas atitinka keliamą reikalavimą dėl projekto turinio | See References List – Project ID 220700_Sopot Greenery management system in the area of the City of Sopot development |
| 5.2. | Projekto vykdymo data (paslaugų teikimo laikotarpis nuo iki) | 19.05.2022-19.12.2022 |
| 5.3. | Specialisto dalyvavimo projekto vykdyme laikotarpis mėnesių tikslumu | 7 months (19.05.2022-19.12.2022) |
| 5.4. | Specialisto rolė projekte | Hyperspectral data processing specialist |
| 5.5. | Specialisto praktinė darbo patirtis, svarbi perkamoms Paslaugoms suteikti <i>(turi būti aiškiai nurodyta, kad siūlomas specialistas turi kvalifikaciniame reikalavime reikalaujamos patirties nurodytose srityse, t. y. nurodyti specialisto vykdytas veiklas projekte)</i> | Responsible for processing of airborne hyperspectral data and performing VNIR and SWIR geometric, radiometric, atmospheric corrections of hyper-spectral images based on field spectral measurements |
| 5.6. | Užsakovas, užsakovo atstovas ir jo kontaktiniai duomenys | Sopot City (Miasto Sopot), Poland Contact person: [REDACTED] |
| 6. | Projektas Nr. 5 <i>(atsižvelgiant į tai, keliomis sutartimis/projektais bus grindžiama specialisto patirtis pagal nustatytą reikalavimą, formą su informacija apie Sutartis pasipildyti Sutartimi Nr. 3 ir t.t.)</i> | |




| | | |
|------|---|--|
| 6.1. | Projekto pavadinimas, Nr., nurodyti, kaip projekto objektas atitinka keliamą reikalavimą dėl projekto turinio | See References List - Reference ID 2207103- LifeCoolCity |
| 6.2. | Projekto vykdymo data (paslaugų teikimo laikotarpis nuo iki) | 01.01.2023-30.06.2029 |
| 6.3. | Specialisto dalyvavimo projekto vykdyme laikotarpis mėnesių tikslumu | 17 months (01.01.2023- till now) |
| 6.4. | Specialisto rolė projekte | Hyperspectral data processing specialist |
| 6.5. | Specialisto praktinė darbo patirtis, svarbi perkamoms Paslaugoms suteikti (<i>turi būti aiškiai nurodyta, kad siūlomas specialistas turi kvalifikaciniame reikalavime reikalaujamos patirties nurodytose srityse, t. y. nurodyti specialisto vykdytas veiklas projekte</i>) | Responsible for processing of airborne hyperspectral data and performing VNIR and SWIR geometric, radiometric, atmospheric corrections of hyper-spectral images based on field spectral measurements |
| 6.6. | Užsakovas, užsakovo atstovas ir jo kontaktiniai duomenys | Urząd Miasta Wrocław Address: al. Ślaska 1, 54-118 Wrocław, Poland Contact person:  +48 71 777 82 16 |
| 7. | Projektas Nr. 6 (<i>atsižvelgiant į tai, keliomis sutartimis/projektais bus grindžiama specialisto patirtis pagal nustatytą reikalavimą, formą su informacija apie Sutartis pasipildyti Sutartimi Nr. 3 ir t.t.)</i> | |
| 7.1. | Projekto pavadinimas, Nr., nurodyti, kaip projekto objektas atitinka keliamą reikalavimą dėl projekto turinio | 180610-GC600 - Development and delivery of a comprehensive Tree Crown Map in numerical version for the area of the City of Warsaw Project area: 517 km² |
| 7.2. | Projekto vykdymo data (paslaugų teikimo laikotarpis nuo iki) | 26.07.2018-17.12.2020 |
| 7.3. | Specialisto dalyvavimo projekto vykdyme laikotarpis mėnesių tikslumu | 20 months (01.04.2019-30.11.2020) |


| | | |
|-------------|---|--|
| 7.4. | Specialisto rolė projekte | Hyperspectral data processing specialist |
| 7.5. | Specialisto praktinė darbo patirtis, svarbi perkamoms Paslaugoms suteikti (<i>turi būti aiškiai nurodyta, kad siūlomas specialistas turi kvalifikaciniame reikalavime reikalaujamos patirties nurodytose srityse, t. y. nurodyti specialisto vykdytas veiklas projekte</i>) | Responsible for processing of airborne hyperspectral data and performing VNIR and SWIR geometric, radiometric, atmospheric corrections of hyper-spectral images based on field spectral measurements |
| 7.6. | Užsakovas, užsakovo atstovas ir jo kontaktiniai duomenys | Biuro Geodezji i Katastru m.st. Warszawy ul. Sandomierska 12, 02-567 Warszawa [REDACTED] |

| | | |
|-------------|---|---|
| | Siūlomos specialisto pareigos | Dendrologas/želdinių specialistas |
| | Vardas | Justyna |
| | Pavardė | Wylazłowska |
| 1. | Reikalavimai praktinei darbo patirčiai: - turi turėti ne mažesnę kaip 3 metų darbo patirtį, atliekant želdinių būklės ir jų fizinių savybių nustatymą bei klasifikavimą, naudojant aerofotografinius hyper spektrinius vaizdus ir LiDAR duomenis | |
| 2. | Projektas Nr. 1 | |
| 2.1 | Projekto pavadinimas, Nr., nurodyti, kaip projekto objektas atitinka keliamą reikalavimą dėl projekto turinio | See References List - Reference ID 221030 _RzeszówLM - Digital database of the commune areas of the city of Rzeszów development and dendrological inventory |
| 2.2. | Projekto vykdymo data (paslaugų teikimo laikotarpis nuo-iki) | 4.10.2022 - 30.11.2023 |
| 2.3. | Specialisto dalyvavimo projekto vykdyme laikotarpis mėnesių tikslumu | 14 months (4.10.2022 - 30.11.2023) |
| 2.4. | Specialisto rolė projekte | Specialist dendrologists |
| 2.5. | Specialisto praktinė darbo patirtis, svarbi perkamoms Paslaugoms suteikti (<i>turi būti aiškiai nurodyta, kad siūlomas specialistas turi kvalifikaciniame reikalavime reikalaujamos patirties nurodytose srityse, t. y. nurodyti specialisto vykdytas veiklas projekte</i>) | Responsible for development of Tree Species Map and Tree Condition Map based on hyperspectral and airborne laser scanning data and botanical fieldwork |
| 2.6. | Užsakovas, užsakovo atstovas ir jo kontaktiniai duomenys | Rzeszów City(Gmina Miasta Rzeszów), Rynek 1, Rzeszów, Poland Contact person: [REDACTED] |

| | | |
|-------------|--|--|
| | Kita svarbi informacija | Justyna Wylazłowska since her employment in the position of Environmental analysis expert in MGPP Aero in 2018 has been a key staff member in numerous projects with responsibility for identification and classification of the condition and physical characteristics of greenery |
| 3. | Projektas Nr. 2 (atsižvelgiant į tai, keliomis sutartimis/projektais bus grindžiama specialisto patirtis pagal nustatytą reikalavimą, formą su informacija apie Sutartis pasipildyti Sutartimi Nr. 3 ir t.t.) | |
| 3.1. | Projekto pavadinimas, Nr., nurodyti, kaip projekto objektas atitinka keliamą reikalavimą dėl projekto turinio | See References List - Reference ID 220910_Jaslo - Inventory of urban greenery in the city of Jasło |
| 3.2. | Projekto vykdymo data (paslaugų teikimo laikotarpis nuo-iki) | 29.08.2022 - 29.06.2023 |
| 3.3. | Specialisto dalyvavimo projekto vykdyme laikotarpis mėnesių tikslumu | 10 months (29.08.2022 - 29.06.2023) |
| 3.4. | Specialisto rolė projekte | Specialist dendrologists |
| 3.5. | Specialisto praktinė darbo patirtis, svarbi perkamoms Paslaugoms suteikti (turi būti aiškiai nurodyta, kad siūlomas specialistas turi kvalifikaciniame reikalavime reikalaujamos patirties nurodytose srityse, t. y. nurodyti specialisto vykdytas veiklas projekte) | Responsible for development of Tree Species Map and Tree Condition Map based on hyperspectral and airborne laser scanning data and botanical fieldwork |
| 3.6. | Užsakovas, užsakovo atstovas ir jo kontaktiniai duomenys | Jasło City (Miasto Jasło), 38-200 Jasło, Rynek 12, Poland Contact person [REDACTED] |
| 3.7. | | |
| 4. | Projektas Nr. 3 (atsižvelgiant į tai, keliomis sutartimis/projektais bus grindžiama specialisto patirtis pagal nustatytą reikalavimą, formą su informacija apie Sutartis pasipildyti Sutartimi Nr. 3 ir t.t.) | |
| 4.1. | Projekto pavadinimas, Nr., nurodyti, kaip projekto objektas atitinka keliamą reikalavimą dėl projekto turinio | See References List – Project ID 220900_Zlotow - Inventory of urban greenery in the city of Złotów |
| 4.2. | Projekto vykdymo data (paslaugų teikimo laikotarpis nuo-iki) | 28.07.2022 - 28.02.2023 |
| 4.3. | Specialisto dalyvavimo projekto vykdyme laikotarpis mėnesių tikslumu | 7 months (28.07.2022 - 28.02.2023) |
| 4.4. | Specialisto rolė projekte | Specialist dendrologists |
| 4.5. | Specialisto praktinė darbo patirtis, svarbi perkamoms Paslaugoms suteikti (turi būti aiškiai nurodyta, kad siūlomas specialistas turi kvalifikaciniame reikalavime | Responsible for development of Tree Species Map and Tree Condition Map based on hyperspectral and airborne laser scanning data and botanical fieldwork |

| | | |
|-------------|--|--|
| | <i>reikalaujamos patirties nurodytose srityse, t. y. nurodyti specialisto vykdytas veiklas projekte)</i> | |
| 4.6. | Užsakovas, užsakovo atstovas ir jo kontaktiniai duomenys | Złotów City (Gmina Miasta Złotów), Złotów, Aleja Piasta 1, Poland Contact person: [REDACTED] |
| 5. | Projektas Nr. 4 (atsižvelgiant į tai, keliomis sutartimis/projektais bus grindžiama specialisto patirtis pagal nustatytą reikalavimą, formą su informacija apie Sutartis pasipildyti Sutartimi Nr. 3 ir t.t.) | |
| 5.1. | Projekto pavadinimas, Nr., nurodyti, kaip projekto objektas atitinka keliamą reikalavimą dėl projekto turinio | See References List – Project ID 220700_Sopot Greenery management system in the area of the City of Sopot development |
| 5.2. | Projekto vykdymo data (paslaugų teikimo laikotarpis nuo iki) | 19.05.2022-19.12.2022 |
| 5.3. | Specialisto dalyvavimo projekto vykdyme laikotarpis mėnesių tikslumu | 7 months (19.05.2022-19.12.2022) |
| 5.4. | Specialisto rolė projekte | Specialist dendrologists |
| 5.5. | Specialisto praktinė darbo patirtis, svarbi perkamoms Paslaugoms suteikti (turi būti aiškiai nurodyta, kad siūlomas specialistas turi kvalifikaciniame reikalavime reikalaujamos patirties nurodytose srityse, t. y. nurodyti specialisto vykdytas veiklas projekte) | Responsible for development of Tree Species Map and Tree Condition Map based on hyperspectral and airborne laser scanning data and botanical fieldwork |
| 5.6. | Užsakovas, užsakovo atstovas ir jo kontaktiniai duomenys | Sopot City (Miasto Sopot), Poland Contact person: [REDACTED] |
| 6. | Projektas Nr. 5 (atsižvelgiant į tai, keliomis sutartimis/projektais bus grindžiama specialisto patirtis pagal nustatytą reikalavimą, formą su informacija apie Sutartis pasipildyti Sutartimi Nr. 3 ir t.t.) | |
| 6.1. | Projekto pavadinimas, Nr., nurodyti, kaip projekto objektas atitinka keliamą reikalavimą dėl projekto turinio | See References List - Reference ID 2207103- LifeCoolCity |

| | | |
|------|---|---|
| 6.2. | Projekto vykdymo data (paslaugų teikimo laikotarpis nuo-iki) | 01.01.2023-30.06.2029 |
| 6.3. | Specialisto dalyvavimo projekto vykdyme laikotarpis mėnesių tikslumu | 17 months (01.01.2023 - till now) |
| 6.4. | Specialisto rolė projekte | Specialist dendrologists |
| 6.5. | Specialisto praktinė darbo patirtis, svarbi perkamoms Paslaugoms suteikti (<i>turi būti aiškiai nurodyta, kad siūlomas specialistas turi kvalifikaciniame reikalavime reikalaujamos patirties nurodytose srityse, t. y. nurodyti specialisto vykdytas veiklas projekte</i>) | Responsible for development of Tree Species Map and Tree Condition Map based on hyperspectral and airborne laser scanning data and botanical fieldwork |
| 6.6. | Užsakovas, užsakovo atstovas ir jo kontaktiniai duomenys | Urząd Miasta Wrocław Address: al. Ślaska 1 54-118 Wrocław, Poland Contact person:    |
| 7. | Projektas Nr. 6 (<i>atsižvelgiant į tai, keliomis sutartimis/projektais bus grindžiama specialisto patirtis pagal nustatytą reikalavimą, formą su informacija apie Sutartis pasipildyti Sutartimi Nr. 3 ir t.t.)</i> | |
| 7.1. | Projekto pavadinimas, Nr., nurodyti, kaip projekto objektas atitinka keliamą reikalavimą dėl projekto turinio | 180610-GC600 - Development and delivery of a comprehensive Tree Crown Map in numerical version for the urban area of the City of Warsaw Project area: 517 km2 |
| 7.2. | Projekto vykdymo data (paslaugų teikimo laikotarpis nuo-iki) | 26.07.2018-17.12.2020 |
| 7.3. | Specialisto dalyvavimo projekto vykdyme laikotarpis mėnesių tikslumu | 26 months (01.10.2018-30.11.2020) |
| 7.4. | Specialisto rolė projekte | Specialist dendrologists |

| | | |
|------|---|---|
| 7.5. | Specialisto praktinė darbo patirtis, svarbi perkamoms Paslaugoms suteikti <i>(turi būti aiškiai nurodyta, kad siūlomas specialistas turi kvalifikaciniame reikalavime reikalaujamos patirties nurodytose srityse, t. y. nurodyti specialisto vykdytas veiklas projekte)</i> | Responsible for development of Tree Species Map and Tree Condition Map based on hyperspectral and airborne laser scanning data and botanical fieldwork |
| 7.6. | Užsakovas, užsakovo atstovas ir jo kontaktiniai duomenys | Biuro Geodezji i Katastru m.st. Warszawy ul. Sandomierska 12, 02-567 Warszawa  |